

El Embate de Mineras Canadienses



**La Sierra Madre de Chiapas
Zona de alta vulnerabilidad**

CHICOMUSELO, CHIAPAS

PELIGRA

**La destrucción de sus Montañas y la
contaminación de sus Ríos**



**Comunidad
La Grecia, Chicomuselo**

La extracción de minas (destrucción)



Empresa, Blackfire Exploration MEXIC

HISTORIA

En Tierras Mayas



Chicomuselo se encuentra cerca de la frontera, cuenta con casi 300 localidades y aprox. 30 000 habitantes en una superficie de 958. 9 kilómetros cuadrados. El fraile Francisco de Remesal menciona a Chicomuselo y Yayahuita por primera vez en **1615**.

En **1701** surge una gran rebelión, donde mueren muchos soldados españoles, hablaban el idioma huasteco, kabil y mam.

Sufre en 1900 la erupción del Volcán Santa María y en 1909 se crean los ejidos. Y otra vez en 1915 casi desaparece por la viruela negra.

En 1700 se extrajeron minas en lo que hoy es el ejido Jolentón (aun están las ruinas del horno de fundición) saqueada por un arq. Gringo del INAH en 1996.

1958 se explotó una mina (Com. Cuatro Caminos) de plomo, antimonio y plata, del empr. Juan F. Gaviño Mecort y en los 70s se explotó oro por japoneses en la com.unidad de La Lucha.


A finales de los 70s se da la migración masiva de migrantes centroamericanos victimas de la guerra.

El **11 de enero de 1995** se da la masacre por parte de militares y policías a campesinos, 7 muertos y mas heridos, en ese mismo año inicia la migración masiva hacia Estados Unidos ante la crisis del precio del café.

Y para el año 2003 llega por primera vez La Minera El Caracol del sr. Tristan Canales Con esto inicia la etapa mas peligrosa en la vida de los habitantes de Chicomuselo.



Sus habitantes se dedican a la agricultura y ganadería, siembran café, maíz, frijol, arroz, jícama, cacahuate, calabaza, sandías, melones, plátano, naranja, mango, jocote, aguacate, hortalizas, etc.





El Río Tachinula, es patrimonio de identidad, símbolo de la Feria de Semana Santa

El otro, es el Río Yayahuita, hoy como nunca en su historia está amenazado por la contaminación de sus aguas con aguas residuales químicas de La Minera Canadiense el Caracol (Blackfire Exploration México).



ZONA DE MINAS

La Sierra de Chicomuselo principal fuente de agua, donde las empresas están buscando el oro

La Cabecera Municipal podría sufrir de escasez extrema de agua, los impuestos a la misma aumentarán sobremanera, no podrán bañarse ni beber, Nadie que sea ser vivo ya sea planta, animal o humano puede vivir sin agua.



Los chicomuselenses bañándose en La Junta, en los días calurosos de Semana Santa ¿A dónde irás si el río se envenena?



Río Yayahuita (La Junta), si, con la cotaminacion de la Minera El Caracol nunca volveras ha nadar en el río ¡CUIDADO!

PUNTOS REFERIDOS



POBLADOS CON CONCESIÓN MINERA
2352.5 Has, 2005

Blackfire Exploration México

- Ejido Grecia
- Col. San Ramón (barita)
- Los Arroyos
- La Revancha 500 has.
- Ampliación la Revancha 1050 has.
- La Lucha Corporativo Guiee -Guiva, SA
de CV. 13.5 has, 25 años

 Cuatro Caminos

 El Leñadero

- Siete Mulas
- El Destino
- La Mulita



**Comunidades con exploraciones mineras a los costados del Río
Yayahuita**



¿Quiénes dieron las concesiones?

Directivos de la Compañía Minera Caracol retenidos por habitantes de la comunidad La Grecia como protesta.

Así como a seis camiones de volteo con sus respectivos choferes pertenecientes a la CTM-PRI sección 23 de Comitán.



Empresarios mineros ¿Los conoces?

Rodolfo Tamayo, subdelegado (Semarnap), Ricardo Carraño Peñaloza, Diana Luna Hdz, Neftalí Bruno Sanchez Gálvez, Joel Castillejos Ordóñez, Emiliano Canales Cervera, Noé Serrano Cruz, Artemio Avila Cervera, Samuel Toledo Córdova, Tristán Canales Reyna, Santiago Mortero, Julián Roldan Mtz, Dean Fraser, Baudelio, José Luís Rodríguez Carrillos

Ejidatarios de la comunidad La Grecia, analizando



¿QUIERES QUE CHICOMUSELO SE VEA ASI?



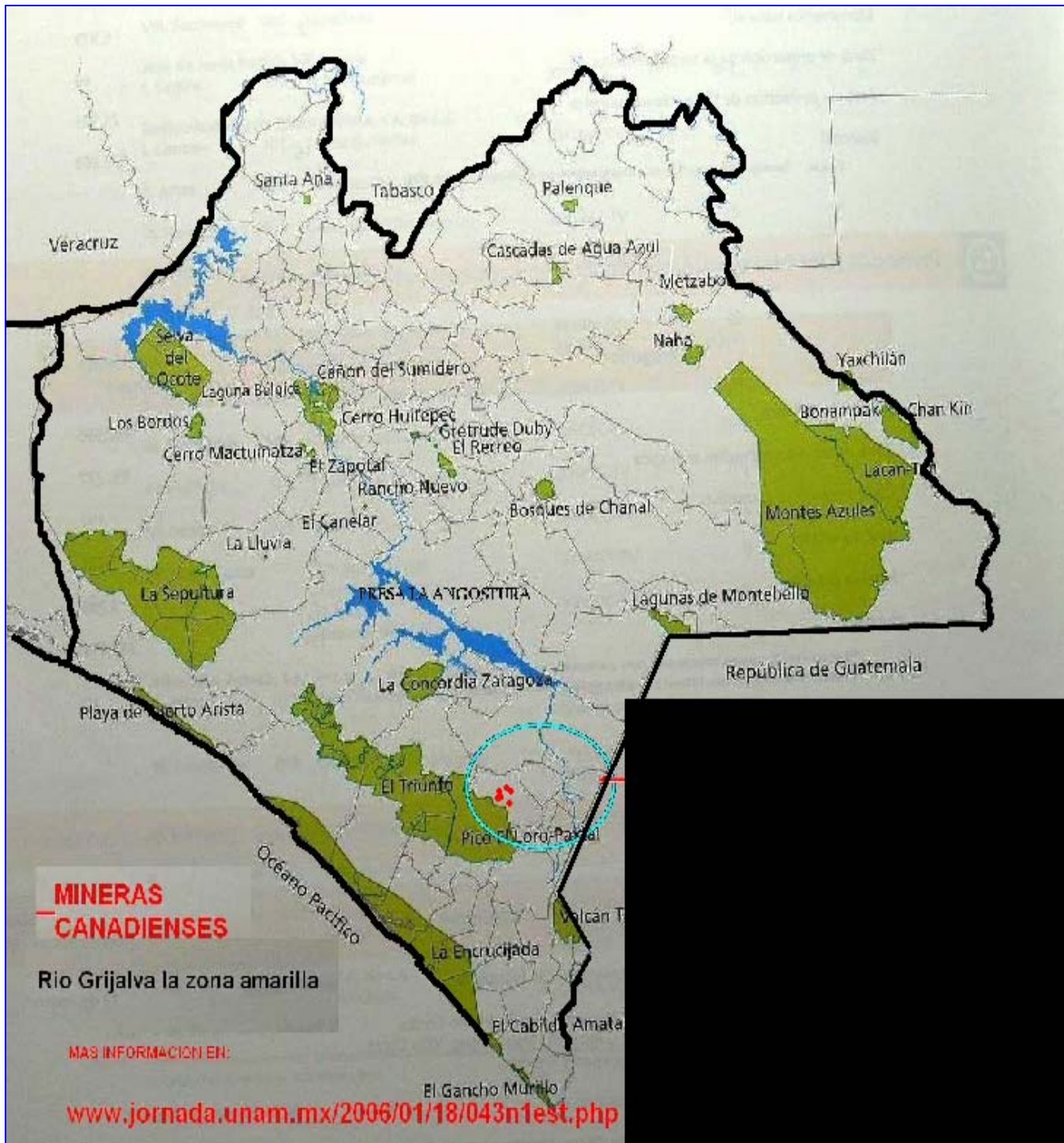
EXTRACCION MINERA A CIELO ABIERTO

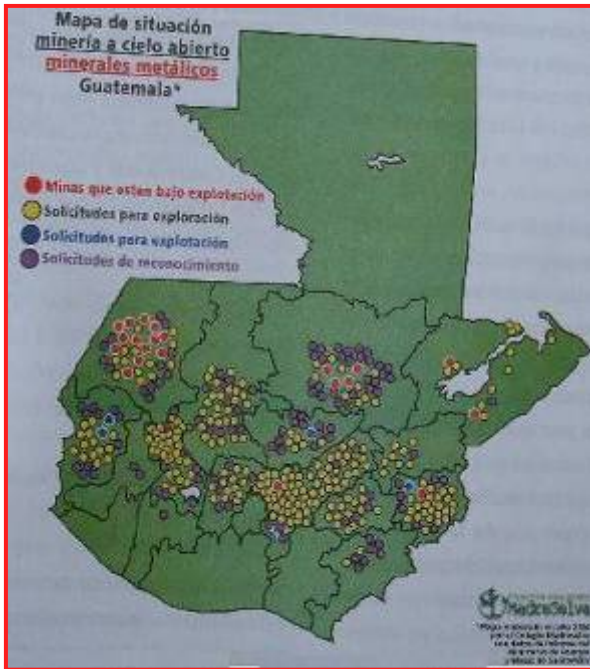


LA GRECIA, CHICOMUSELO, ferrotitanio, barita y antimonio

CONSECUENCIAS ECO-SOCIALES DE LAS MINERAS

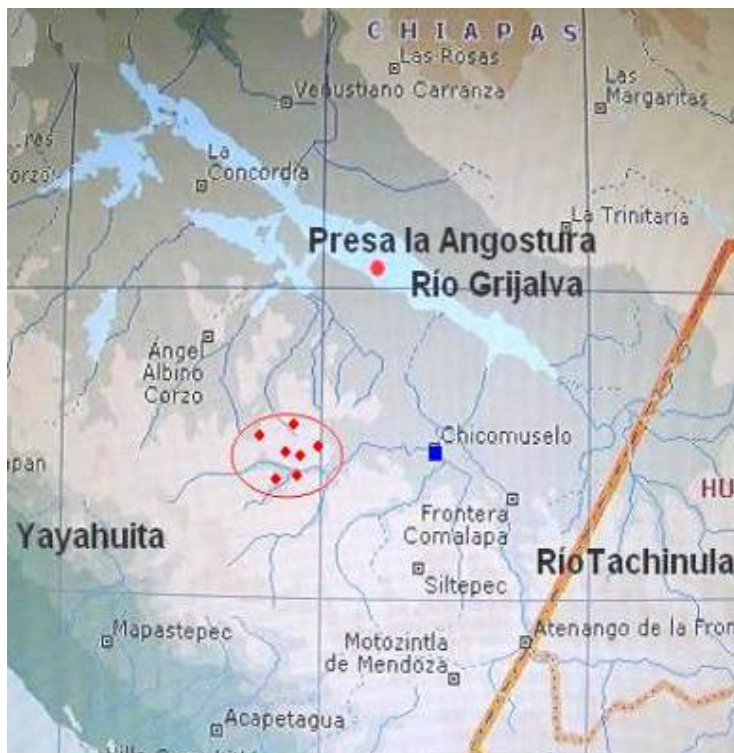
- ✦ Violación de derechos humanos
- ✦ Militarización
- ✦ Conflictos entre comunidades
- ✦ Muerte de peces y animales
- ✦ Huye la fauna
- ✦ Daños en la agric. y ganad.
- ✦ Saqueo de recursos
- ✦ Deforestación
- ✦ Contaminación de aguas subterráneas
- ✦ Explosivos
- ✦ Reubicación de poblados o
- ✦ “Ciudades Rurales” Daños en los ojos
- ✦ Riñones
- ✦ Corazón
- ✦ Cáncer
- ✦ Esterilidad
- ✦ Hongo y alergias
- ✦ Caídas del cabello
- ✦ Malformaciones, deformidades congénitas y enfermedades mentales como crisis de ansiedad, pánico y depresión.



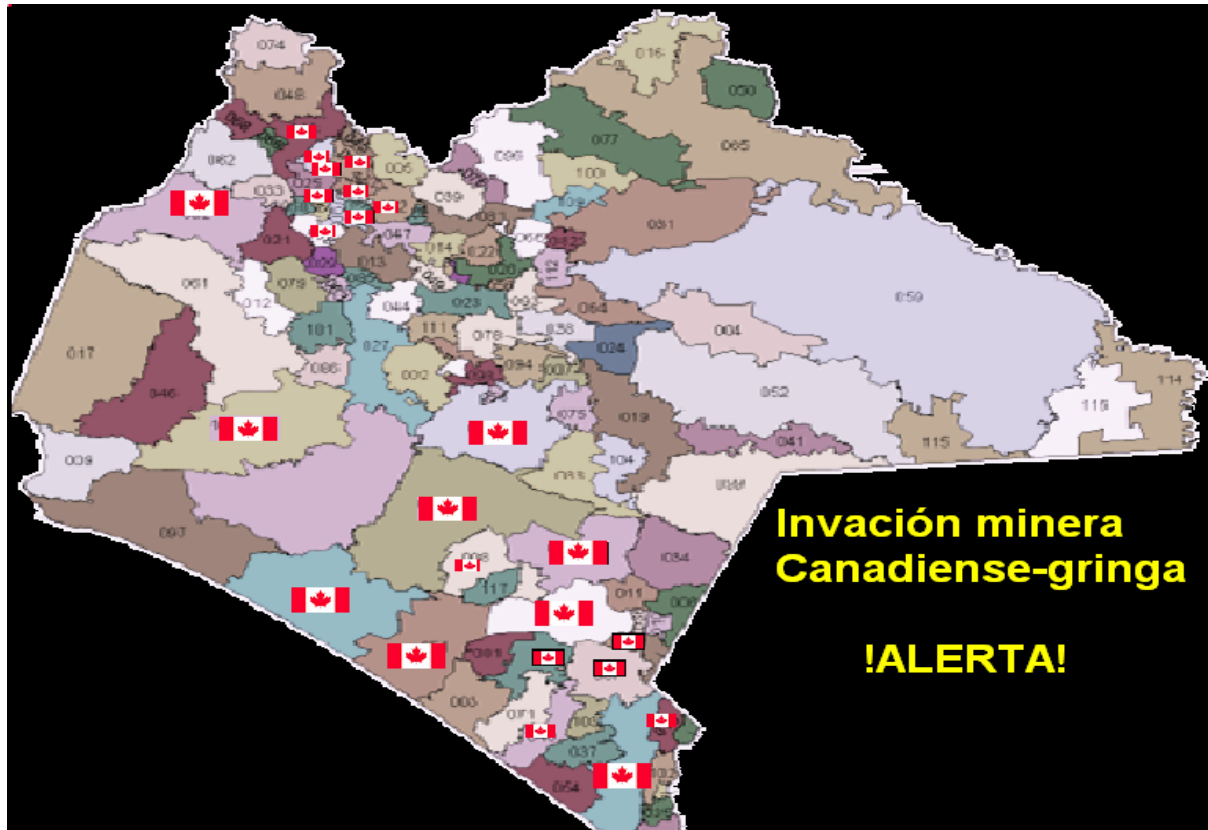


Presas Peñitas 1091

hectómetros cúbicos



32 kms. de largo, Cañón del Sumidero , POSIBLE DIMENSION DE LA CONTAMINACION DEL AGUA CON DESECHO DE BARITA, ANTIMONIO Y TITANIO, Presa la Angostura, 10.727 hectómetros (5050 mts) cúbicos de agua y se obtienen 5 000 toneladas de pescado anual



**Municipios con concesiones mineras otorgadas por los gobiernos corruptos.
2004-2008**

ACACOYAGUA, Diana , Arena Negra, ACAPETAHUA, ANGEL ALBINO,CORZO, 2 com.,CACAHUATAN,COAPILLALA ,CONCORDIA, Cerro Brujo, Piedra Azul,CHAPULTENANGO,CHICOMUSELO,ESCUINTLA, La Reforma, IIHUISTLAIXHUATAN 1.2 millones de onzas de oro, IXTACOMITANMAPASTEPEC, Los Olivos IIMOTOZINTLA, 8 com.PANTEPEC, 2com.PICHUCALCOPIJIJIAPAN(magnetita)ELPORVENIR PUEBLONVO,SOLISTAHUACAN,RAYON,SILTEPEC,TAPACHULA,TAPIL ULATECPATAN,VENUSTIANO CARRANZA, CruztóVILLA FLORES,Tenochtilán,YAJALON (CORROBORAR),PALENQUE (CORROBORAR)

Sitios que serían afectados, con cianuro, plomo, mercurio, titanio, barita y otros desechos mineros


El gran Cañón del sumidero



LOS PESCADORES DE LA CONCORDIA
SERÍAN LOS MAS AFECTADOS

¿Qué nos dejarán a cambio?

Millones de toneladas de piedra mezcladas con cianuro, azufre o plomo, aire y agua; contaminando muchas comunidades que se encuentran a orilla del Río Grijalva de: Chicomuselo, La Concordia, Venustiano Carranza, Acala, Chiapa de Corzo, Tuxtla, Chicoasen, Copainalá, Tecpatán, Ostuacan y muchos pueblos de Tabasco, “veneno como herencia a las generaciones futuras”



Argumentos de las empresas mineras



OFRECEN (CUIDADO ES UNA TRAMPA)

- Carreteras en buenas _condiciones
- Instalación de luz y agua
 - Construcción de casas
 - Parques
 - Proyectos productivos
 - Ofrecen empleos (peligrosos)
 - Reforestación
 - Desarrollo
 - Dicen que no derramaran _tóxicos
 - Dan discursos ambientalistas

¿QUE HAN HECHO OTRAS COMUNIDADES?

- Apoyarse en Leyes Internacionales
- No permitir la entrada de exploradores
- Tomar fotos de los destrozos
- Denuncia internacional
- Marchas
- Compartir experiencias



Ver Convenio 169 de la OIT

- Recabar información
- Quema de equipo minero
- Ver documentales DVD
- Expulsión de empresas
- Retención de directivos
- Más lo que te imagines

De acuerdo a “La Wildlife Federation de Estados Unidos”, una porción de cianuro del tamaño de un arroz, es suficiente para matar a una persona adulta



El cianuro de sodio como desecho, Sudamérica

Inco, ltd, Jaguar Níkel, Radius Explorations, Glamis Gold Ltd, ITH Chemicals LLC

La defensa de La Sierra Madre es una lucha por la humanidad, por el pueblo y la conservación del patrimonio histórico, cultural y natural de todos los mexicanos.

Las concesiones en Chiapas son para extraer: oro, plata, cobre, fierro, zinc, magnetita, barita, plomo, titanio, antimonio. molibdeno, wolframco, son **ALTAMENTE TOXICOS** los residuos como, el cianuro, plomo, titanio, ácido sulfúrico, arsénico, cadmio, azufre y mercurio



Migrantes Refugiados Guatemaltecos del conflicto armado

**“LOS PUEBLOS MINEROS SON PUEBLOS ENFERMOS,
CUANDO SE VAN LAS MINERAS QUEDAN COMO CEMENTERIOS Y
TESTIMONIOS DE LA INJUSTICIA SOCIAL”**



**¡FUERA
MINERA
DE CHICOMUSELO!**



**TU NO SERÁS UN@ TRAIOR@
A TU PUEBLO**



CHIAPAS 2009